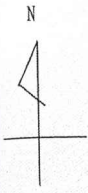


イ 378-4 ハ 380-1 ホ 404-2
 ロ 378-7 ニ 380-3 ヘ 383-4



(注) 地図に準ずる図面は、土地の区画を明確にした不動産登記法所定の地図が備え付けられるまでの間、これに代わるものとして備え付けられている図面で、土地の位置及び形状の概略を記載した図面です。



| | | | | | | | | |
|-------|------|----------------|-----------|----|----------|------|----|-----------|
| 請求分 | 所在 | 近江八幡市中小森町字下東小森 | | | 地番 | 387番 | | |
| 出力尺 | 縮尺不明 | 精度区分 | 座標系又は記号 | 分類 | 地図に準ずる図面 | | 種類 | 旧土地台帳附属地図 |
| 作成年月日 | | | 備付年月日(原図) | | 補記事項 | | | |

これは地図に準ずる図面に記録されている内容を証明した書面である。

令和2年3月17日
 大津地方法務局東近江出張所
 登記官

辻秀幸



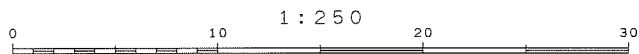
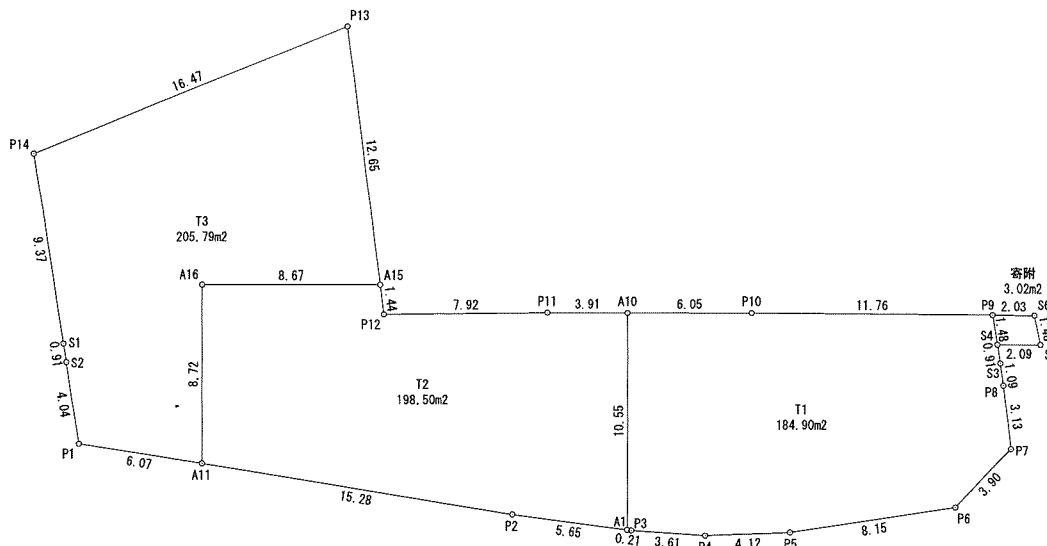
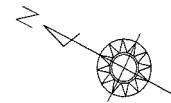
| 地番 1 T1 | | |
|---------|-----------------------|----------|
| 測点 | X | Y |
| A1 | -98357.454 | 7659.943 |
| P3 | -98357.655 | 7660.013 |
| P4 | -98360.989 | 7661.400 |
| P5 | -98364.607 | 7663.379 |
| P6 | -98371.285 | 7668.068 |
| P7 | -98372.434 | 7671.802 |
| P8 | -98370.714 | 7674.424 |
| S3 | -98370.084 | 7675.317 |
| S4 | -98369.559 | 7676.062 |
| P9 | -98368.704 | 7677.276 |
| P10 | -98358.143 | 7672.085 |
| A10 | -98352.728 | 7669.386 |
| 倍面積 | -369.815431 | |
| 面積 | 184.9077155 | |
| 地積 | 184.90 m ² | |

| 地番 2 T2 | | |
|---------|-----------------------|----------|
| 測点 | X | Y |
| A11 | -98337.528 | 7653.515 |
| P2 | -98352.116 | 7658.084 |
| A1 | -98357.454 | 7659.943 |
| A10 | -98352.728 | 7669.386 |
| P11 | -98349.228 | 7667.641 |
| P12 | -98342.184 | 7664.006 |
| A15 | -98341.381 | 7665.205 |
| A16 | -98333.622 | 7661.322 |
| 倍面積 | -397.016588 | |
| 面積 | 198.5082940 | |
| 地積 | 198.50 m ² | |

| 地番 3 T3 | | |
|---------|-----------------------|----------|
| 測点 | X | Y |
| A11 | -98337.528 | 7653.515 |
| A16 | -98333.622 | 7661.322 |
| A15 | -98341.381 | 7665.205 |
| P13 | -98334.333 | 7675.721 |
| P14 | -98323.428 | 7663.377 |
| S1 | -98328.858 | 7655.736 |
| S2 | -98329.386 | 7654.993 |
| P1 | -98331.728 | 7651.698 |
| 倍面積 | -411.586243 | |
| 面積 | 205.7931215 | |
| 地積 | 205.79 m ² | |

| 地番 4 寄附 | | |
|---------|---------------------|----------|
| 測点 | X | Y |
| S4 | -98369.559 | 7676.062 |
| S5 | -98371.437 | 7677.000 |
| S6 | -98370.534 | 7678.175 |
| P9 | -98368.704 | 7677.276 |
| 倍面積 | -6.043929 | |
| 面積 | 3.0219645 | |
| 地積 | 3.02 m ² | |

| | |
|-------|----------------------------|
| 総合計面積 | 592.2310955 m ² |
|-------|----------------------------|



| | | |
|-----|--------------------------------------|------|
| 図面名 | 求積図 | |
| 所在地 | 近江八幡市中小森町字下東小森 | |
| 縮尺 | 1/250 | 図面No |
| 作成者 | 滋賀県草津市草津三丁目8番15号 株式会社茶谷設計 茶谷雅之 | |